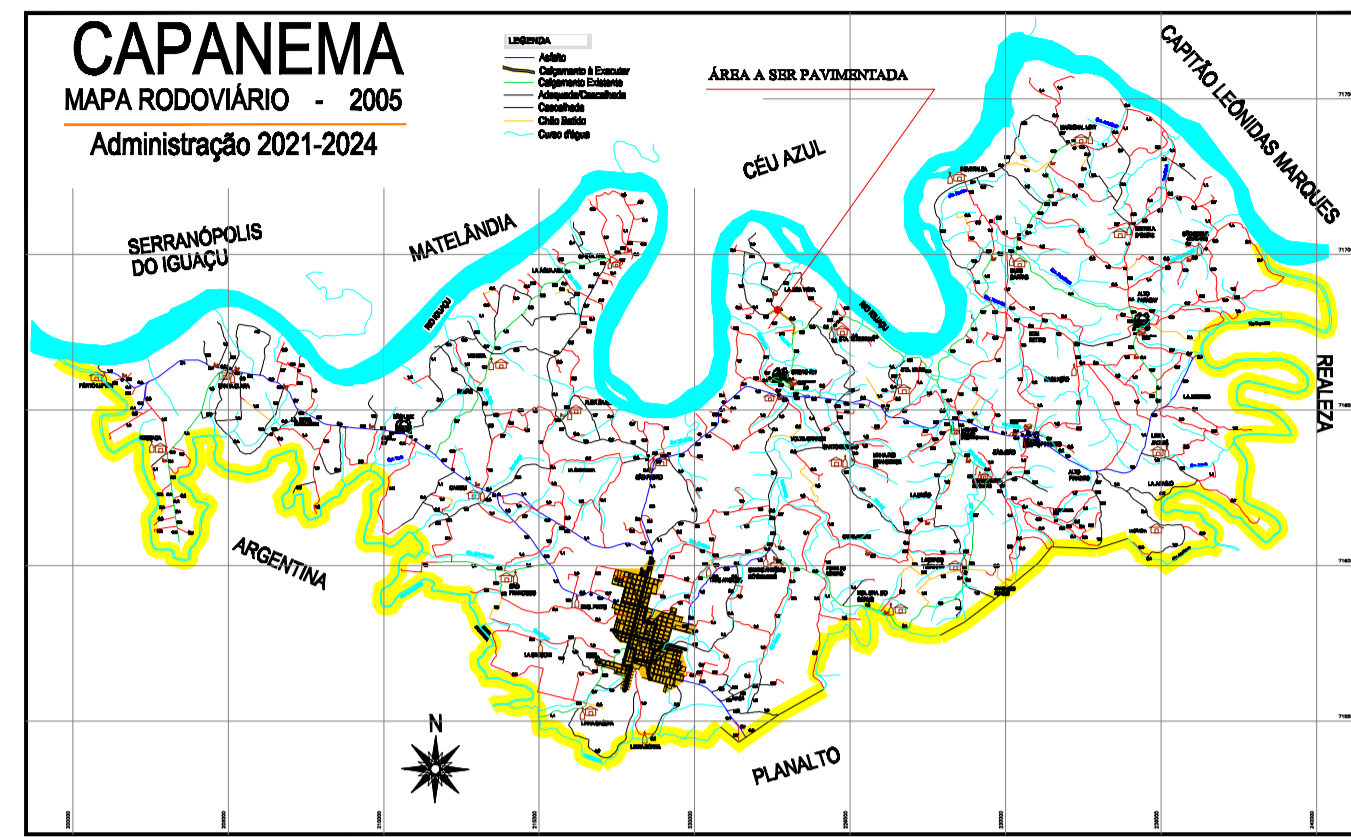

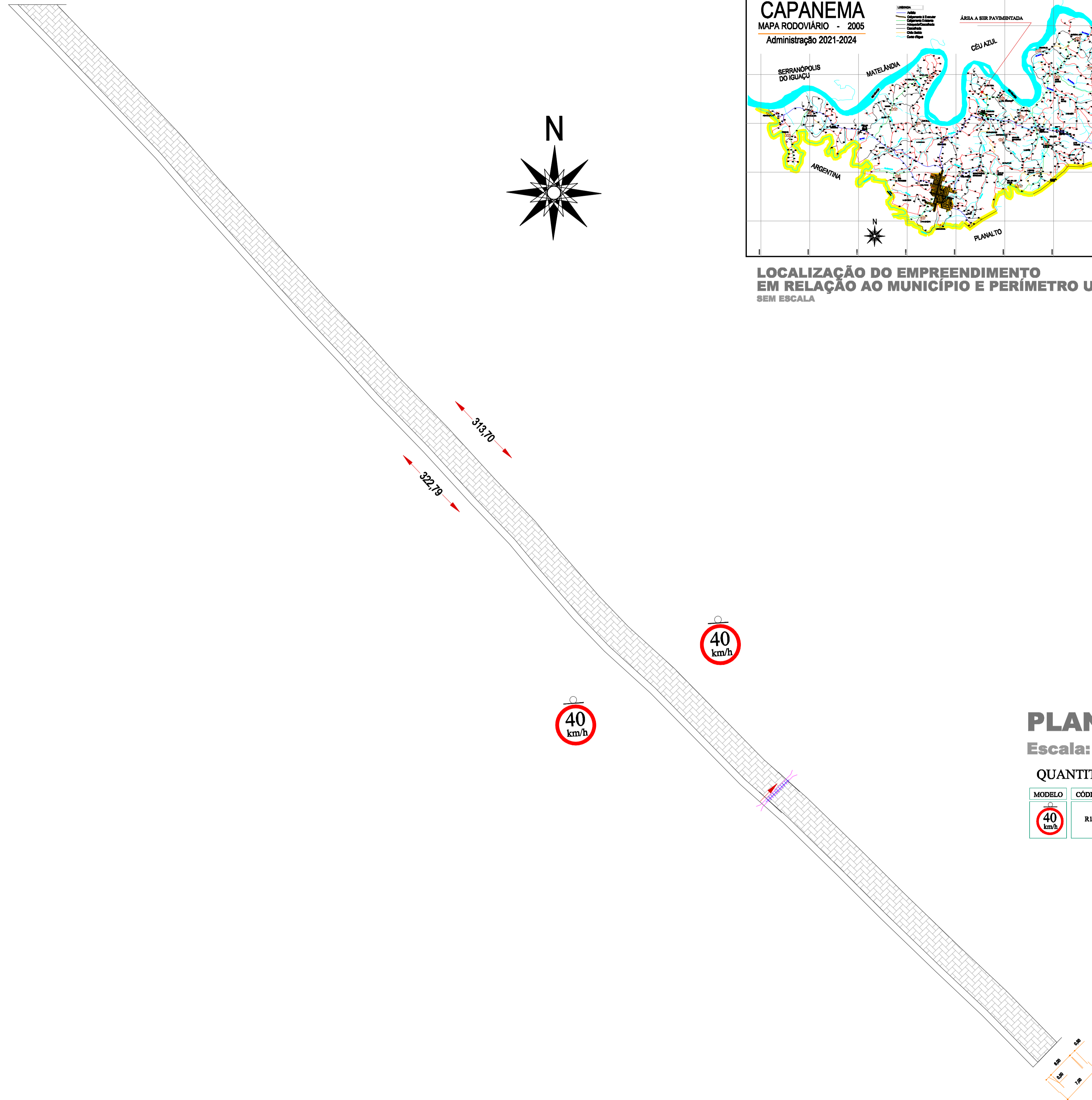
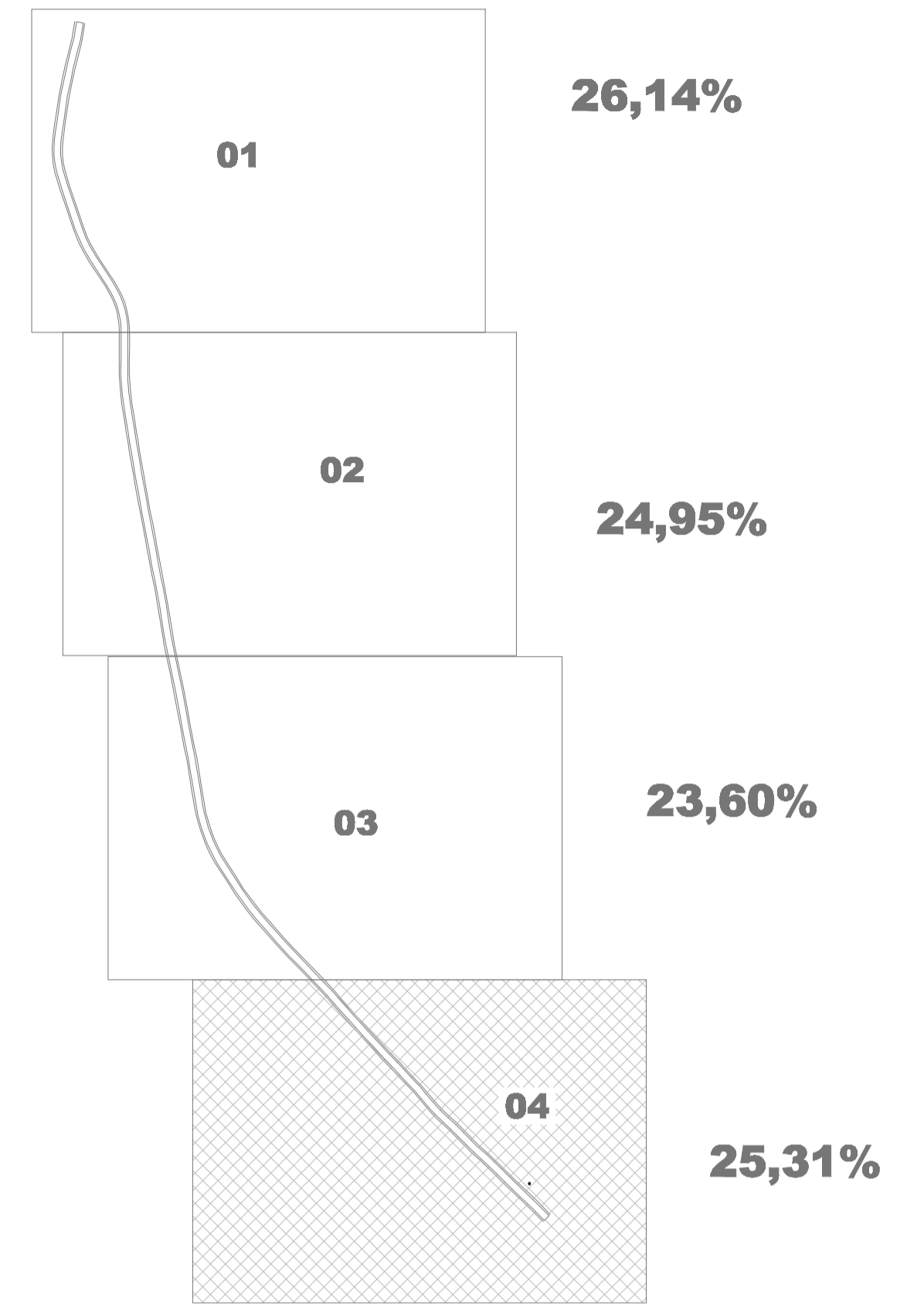


VEM DA
FRANCHA 03-04



**LOCALIZAÇÃO DO EMPREENDIMENTO
EM RELAÇÃO AO MUNICÍPIO E PERÍMETRO URBANO**
SEM ESCALA



LOCALIZAÇÃO DO TRECHO
Sem Escala

PLANTA DE SINALIZAÇÃO VERTICAL

Escala: 1/500

QUANTITATIVO

MODELO	CÓDIGO	QUANT.	m²/UNID.	m²/Total
	R19/40	02	0,20	0,40

1.200,00 m
FINAL DO TRECHO
25° 34' 42,53" S
53° 45' 46,94" O

PREFEITURA MUNICIPAL MUNICÍPIO DE CAPANEMA APROVADO RUBENS L. R. SOUZA ENGENHEIRO CIVIL, REGISTRADO DE CAPANEMA - PR Matrícula nº 1946-1		SAÚDE PÚBLICA
PAVIMENTAÇÃO POLIÉDRICA		
ORÇÃO:		Contrato de Repasse: nº 94449/2021
PROJETO PAVIMENTAÇÃO SINALIZAÇÃO VERTICAL Cristo Rei, Estrada Linha Boa Vista - Capanema Pr.		
RESPONSÁVEL TÉCNICO: RUBENS L. R. SOUZA CREA RS-0095-D ENGENHEIRO CIVIL E DE SEGURANÇA DO TRABALHO	ÁREA TOTAL RURAL: 7.200,00m² ESCALA: INDICADA DATA: MARÇO 2022	LOCALIDADE/BAIRRO: CRISTO REI Desenvolvido Por: Itag' Rubens PCLM: Prefeito Municipal
		02-04